

6° TROFEO LAGO DI BRACCIANO

MANIFESTAZIONE
A NORMA ART. 9
C D S

23 APRILE 2023
PROVE DI ABILITA' PER VETTURE STORICHE

CON IL PATROCINIO
UNIVERSITA' AGRARIA
DI BRACCIANO

CON IL PATROCINIO
DEL COMUNE DI
BRACCIANO

CON IL PATROCINIO
DEL COMUNE DI
ANGUILLARA SABAZIA

CON IL PATROCINIO
DEL COMUNE DI
TREVIGNANO ROMANO



XI° EDIZIONE TROFEO GIANFRANCO LAMI

REGISTRO ITALIANO SUNBEAM



ORE 9.00 P.ZZA IV NOVEMBRE BRACCIANO

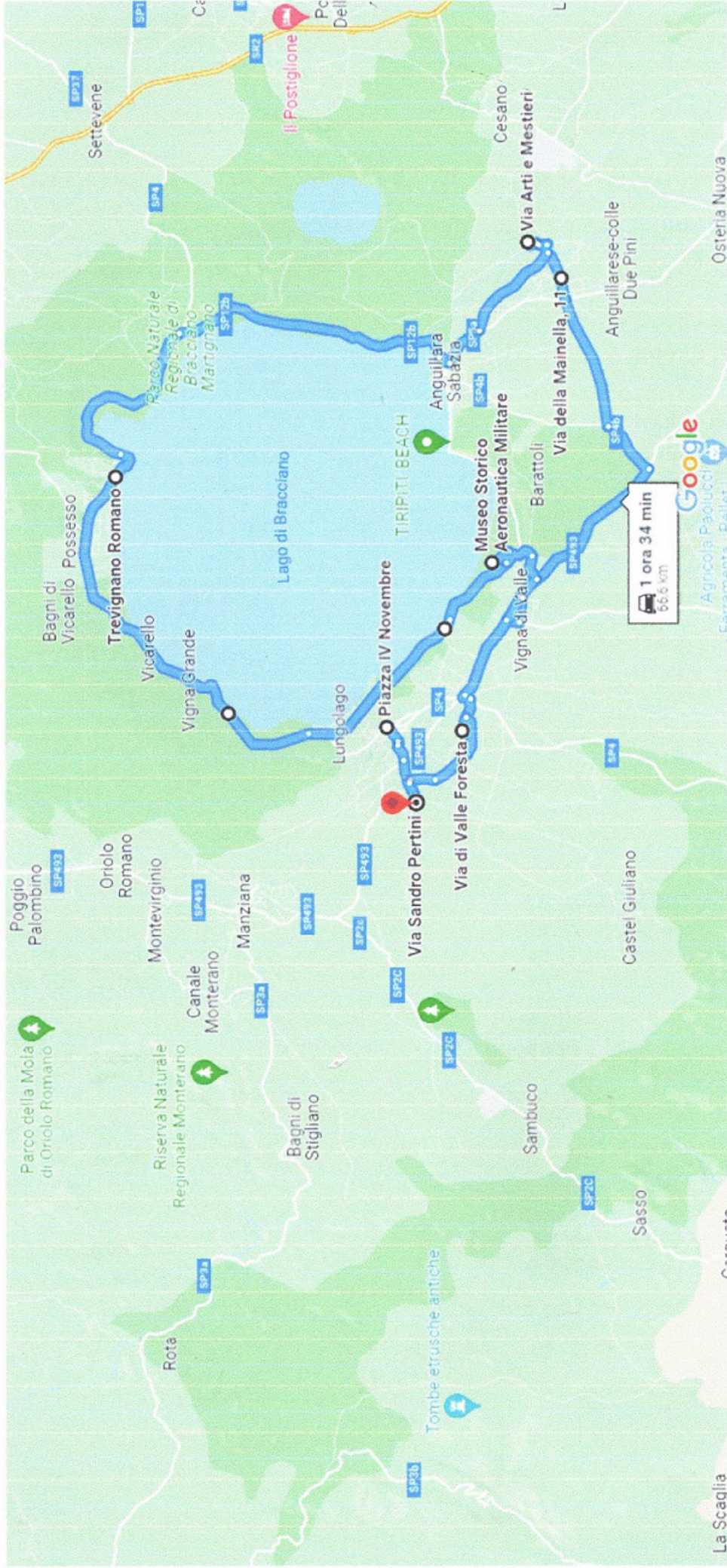
A SEGUIRE PROVE DI REGOLARITA'

BRACCIANO - ANGUILLARA S. - TREVIGNANO R. - BRACCIANO

ORE 13.30 TRASFERIMENTO RISTORANTE ALFREDO (PREMIAZIONE)



INFO: infoclublccb@gmail.com - www.legendaryclassiccarsbracciano.it - 339 50 86 049 - 335 56 95 326 -



tramite Via Arturo Perugini 1 ora 34 min





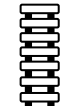





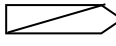
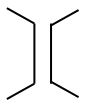




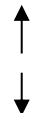



1 ora 34 min senza traffico

66,6 km

settore **BELLA TEMPI E DISTANZE 6" TROFEO LAGO DI BRACCIANO 23/04/**

1	PC	LOCALITA	DIS	TEMPO	MEDIA
	1	centro commerciale	30	6"	18,00,
	2	centro commerciale	35	6"	21,00,
	3	centro commerciale	45	9"	18,00,
	4	centro commerciale	55	10"	19,80,
✓	5	centro commerciale	100	19"	19,80,
	6	centro commerciale	30	5"	21,60,
	7	centro commerciale	35	6"	21,00,
2	PC	LOCALITA	DIS	TEMPO	MEDIA
	8	VIA VALLE FORESTA	30	6"	18,00,
	9	VIA VALLE FORESTA	25	5"	21,00,
	10	VIA VALLE FORESTA	30	5"	21,60,
✓	11	VIA VALLE FORESTA	80	15"	19,20,
	12	VIA VALLE FORESTA	30	5"	21,60,
	13	VIA VALLE FORESTA	25	5"	21,00,
	14	VIA VALLE FORESTA	30	6"	18,00,
3	PC	LOCALITA	DIS	TEMPO	MEDIA
	15	via arti e mestieri anguillara	25	5"	18,00,
	16	via arti e mestieri anguillara	35	6"	21,00,
	17	via arti e mestieri anguillara	70	14"	18,00,
	18	via arti e mestieri anguillara	35	6"	21,00,
	19	via arti e mestieri anguillara	25	5"	18,60,
4	PC	LOCALITA	DIS	TEMPO	MEDIA
	20	via valle foresta 2	30	6"	18,00,
	21	via valle foresta 2	25	5"	18,00,
	22	via valle foresta 2	30	5"	21,60,
	23	via valle foresta 2	80	15"	19,20,
	24	via valle foresta 2	30	5"	21,60,
	25	via valle foresta 2	25	5"	18,00,
	26	via valle foresta 2	30	6"	18,00,
5	PC	LOCALITA	DIS	TEMPO	MEDIA
	27	CENTRO COMMERCIALE 2	30	6"	18,00,
	28	CENTRO COMMERCIALE 2	35	6"	21,00,
	29	CENTRO COMMERCIALE 2	45	9"	18,00,
	30	CENTRO COMMERCIALE 2	55	10"	19,80,
✓	31	CENTRO COMMERCIALE 2	100	19"	19,80,
	32	CENTRO COMMERCIALE 2	30	5"	21,60,
	33	CENTRO COMMERCIALE 2	35	6"	21,00,

SIMBOLOGIA

	SEGNALE DI RILEVAMENTO giallo = preavviso rosso = rilevamento			INCROCIO CONCORRENTI
	FINE ZONA DI RILEVAMENTO			CIMITERO
	CONTROLLO A TIMBRO			PASSAGGIO A LIVELLO
	SEMAFORO			UBICAZIONE SEGNALI DI DIREZIONE SINGOLI
	CASA / CENTRO ABITATO			UBICAZIONE DI SEGNALI MULTIPLI
	CHIESA			SEGNALE DA NON SEGUIRE
	PONTE			SEGNALE DA SEGUIRE
	DISTRIBUTORE CARBURANTE			MOLTA ATTENZIONE
	CANCELLO			SEGNALE DI STOP
	SALITA / DISCESA			SEGNALE DARE LA PRECEDENZA
	TUNNEL SOTTOPASSAGGIO GALLERIA			ALBERO / PINETA

6" TROFEO LAGO DI BRACCIANO

Compilato da:

CARMINE FALLARINO

Partenza / Arrivo:

BRACCIANO - ANGUILLARA S. TREVIGNANO R.

Grado di difficoltà:

FACILE

Distanza Totale:

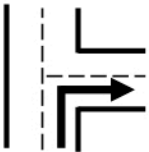

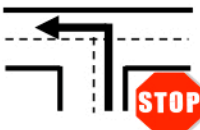

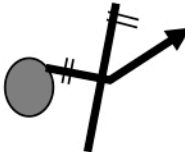



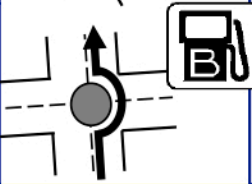








62,6





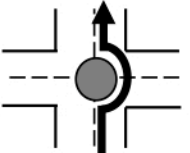

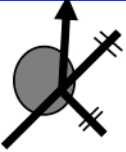

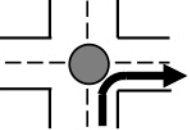

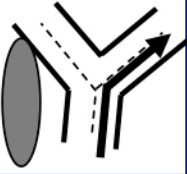

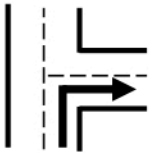

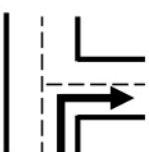



IN MANCANZA DI INDICAZIONI PROSEGUIRE DRITTO
INFO. 3355695326







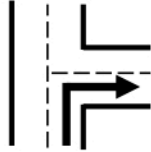


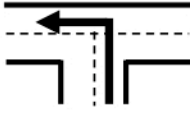

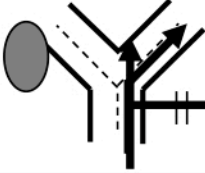

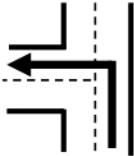

FARE MOLTA ATTENZIONE VIA DEI MONTI DISSESTATA !!!









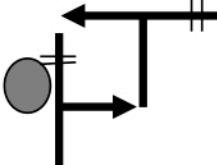

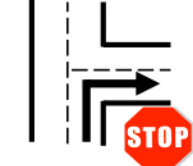







N°	KM. T.	KM. P.	Simbolo	Note-INDICAZIONI	FOTO
1	0,0	0,00		PARTENZA P.ZZA IV NOVEMBRE BRACCIANO	
2	0,0	0,01		GIRARE A DOSTRA	
3	0,2	0,19		PASSAGGI A LIVELLO PROSEGUIRE DRITTO	

N°	KM. T.	KM. P.	Simbolo	Note-INDICAZIONI	FOTO
4	0,4	0,23		GIRARE A DESTRA SU VIA CARLO MARCHI	
5	1,2	0,80		GIRARE A SINISTRA SU VIA BRACCIANESE CLAUDIA	
6	1,5	0,30		GIRARE A DESTRA V. ARTURO PERUGINI	
7	2,0	0,45		ROTONDA 2 USCITA V. ARTURO PERUGINI	
8	2,3	0,33		ROTATORIA 2 USCITA INGRESSO MERCI CENTRO COMMERCIALE	
9	2,4	0,10		INIZIO PROVE	
10	2,4	0,03		PC 1 MT 30 SECONDI 6"	
11	2,5	0,03		PC 2 MT 35 SECONDI 6"	
12	2,5	0,04		PC 3 MT 45 SECONDI 9"	
13	3,1	0,55		PC 4 MT 55 SECONDI 10"	
14	3,2	0,10		PC 5 MT 100 SECONDI 19"	

N°	KM. T.	KM. P.	Simbolo	Note-INDICAZIONI	FOTO
15	3,3	0,03		PC 6 METRI 30 SECONDI 5"	
16	3,3	0,03	 	PC 7 METRI 35 SECONDI 6"	
17	3,5	0,16		GIRARE A SX VIA SANDRO PERTINI	
18	4,0	0,50		ROTATORIA 2 USCITA V ARTURO PERUGINI	
19	4,3	0,33		ROTATORIA 3 USCITA VIA ARTURO PERUGINI	
20	4,8	0,35		ROTATORIA 1 USCITA DIREZIONE ROMA V. BRACCIANESE CLAUDIA	
21	6,0	2,00		TENERE LA DESTRA DIREZIONE CERVETERI AURELIA	
22	6,1	0,13		GIRARE A DESTRA VIA VALLE FORESTA RISTORANTE LA COLLINA	
23	6,3	0,13		GIRARE A DX PER LE PROVE	
24	6,4	0,15		START	
25	6,4	0,03		PC 8 METRI 30 SECONDI 6"	

N°	KM. T.	KM. P.	Simbolo	Note-INDICAZIONI	FOTO
26	6,5	0,02		PC 9 METRI 25 SECONDI 5"	
27	6,5	0,03		PC 10 METRI 30 SECONDI 5"	
28	6,6	0,08		PC 11 METRI 80 SECONDI 15"	
29	6,6	0,03		PC 12 METRI 30 SECONDI 5"	
30	6,6	0,03		PC 13 METRI 25 SECONDI 5"	
31	6,6	0,03		PC 14 METRI 30 SECONDI 6"	
32	6,7	0,01		GIRARE A DESTRA	
33	6,9	0,20		GIRARE A SINISTRA SU V. VALLE FORESTA	
34	7,1	0,20		GIRARE A SINISTRA SU VIA SETTEVENE PALO	
35	7,2	0,13		GIRARE A DESTRA DIREZIONE ROMA V. BRACCIANESE	
36	10,3	3,10		GIRARE A SINISTRA direzione anguillara s.	

N°	KM. T.	KM. P.	Simbolo	Note-INDICAZIONI	FOTO
37	10,3	0,01		PASSARE SOTTO IL PONTE DELLA FERROVIA	
38	10,8	0,50		PROSEGUIRE DRITTO SU VIA DEI MONTI !!!	
39	14,4	3,61		ALLO STOP GIRARE A DESTRA S.P. 4 B VIA SANTO STEFANO	
40	16,9	2,50		GIRARE A SINISTRA VIA DELLA MAINELLA	
41	17,0	0,10		CONTROLLO A TIMBRO	
42	20,0	3,00		GIRARE A SINISTRA DIREZIONE ANGUILLARA SABAZIA	
43	20,0	0,01		GIRARE A DESTRA V.DELLA MAINELLA STAZIONE	
44	21,2	1,15		FARE ATTENZIONE PONTE STRETTO	
45	21,3	0,15		GIRARE A SINISTRA SU V. DELLE PANTANE TAPPEZZERIA LEADER CAR	
46	21,5	0,16		TENERE LA DESTRA	
47	21,9	0,40		PROSEGUIRE DRITTO SU VIA ARTI E MESTIERI	

N°	KM. T.	KM. P.	Simbolo	Note-INDICAZIONI	FOTO
48	21,9	0,03		PC15 METRI 25 SECONDI 5"	
49	21,9	0,03		PC 16 METRI 35 SECONDI 6"	
50	22,0	0,07		PC 17 METRI 70 SECONDI 14"	
51	22,0	0,03		PC 18 METRI 35 SECONDI 6"	
52	22,1	0,03		PC 19 METRI 25 SECONDI 5"	
53	22,2	0,10		GIRARE A SINISTRA	
54	22,3	0,15		GIRARE A DESTRA SU VIA DELLE PANTANEPOI SUBITO A SINISTRA	
55	22,4	0,13		GIRARE A DESTRA V. DELLA MAINELLA	
56	22,6	0,15		PONTE STRETTO FARE ATTENZIONE	
57	22,7	0,07		TENERE LA DESTRA SU V.PONTEVALLE TRAVE	
58	24,8	2,10		ALLO STOP PROSEGUIRE DRITTO	

N°	KM. T.	KM. P.	Simbolo	Note-INDICAZIONI	FOTO
59	25,0	0,24		ROTATORIA 1 USCITA PRENDERE V. ANGUILLARESE	
60	26,3	1,25		DOPO IL CIMITERO GIRARE A DESTRA PER TREVIGNANO VIA CASSIA	
61	26,5	0,26		GIRARE A DESTRA PER TREVIGNANO ROMANO CASSIA	
62	33,0	6,45		ALLO STOP TENERE LA SINISTRA X TREVIGNANO ROMANO	
63	36,8	3,85		COSTEGGIARE IL CIMITERO SULLA DESTRA	
64	38,2	1,35		TENERE LA DESTRA SU VIA DEI RENAI LUNGO LAGO	
65	39,0	0,80		STOP PROSEGUIRE DRITTO	
66	39,6	0,60		CONTROLLO A TIMBRO E RAGGRUPPAMENTO	
67	39,6	0,00			
68	39,6	0,00			
69	39,6	0,00			

N°	KM. T.	KM. P.	Simbolo	Note-INDICAZIONI	FOTO
70	39,6	0,00			
71	39,6	0,00			
72	39,6	0,00			
73	39,6	0,00			
74	39,6	0,00			
75	39,6	0,00			
76	39,6	0,00			
77	39,6	0,00			
78	39,6	0,00			
79	39,6	0,00			
80	39,6	0,00			

N°	KM. T.	KM. P.	Simbolo	Note-INDICAZIONI	FOTO
81	39,6	0,00			
82	39,6	0,00			
83	39,6	0,00			
84	39,6	0,00			
85	39,6	0,00			
86	39,6	0,00			
87	39,6	0,00			
88	39,6	0,00			
89	39,6	0,00			
90	39,6	0,00			
91	39,6	0,00			

N°	KM. T.	KM. P.	Simbolo	Note-INDICAZIONI	FOTO
92	39,6	0,00			
93	39,6	0,00			
94	39,6	0,00			
95	39,6	0,00			
96	39,6	0,00			
97	39,6	0,00			
98	39,6	0,00			
99	39,6	0,00			
100	39,6	0,00			
101	39,6	0,00			
102	39,6	0,00			

N°	KM. T.	KM. P.	Simbolo	Note-INDICAZIONI	FOTO
103	39,6	0,00			
104	39,6	0,00			
105	39,6	0,00			
106	39,6	0,00			
107	39,6	0,00			
108	39,6	0,00			
109	39,6	0,00			
110	39,6	0,00			
111	39,6	0,00			
112	39,6	0,00			
113	39,6	0,00			

N°	KM. T.	KM. P.	Simbolo	Note-INDICAZIONI	FOTO
114	39,6	0,00			
115	39,6	0,00			
116	39,6	0,00			
117	39,6	0,00			
118	39,6	0,00			
119	39,6	0,00			
120	39,6	0,00			
121	39,6	0,00			
122	39,6	0,00			
123	39,6	0,00			
124	39,6	0,00			

N°	KM. T.	KM. P.	Simbolo	Note-INDICAZIONI	FOTO
125	39,6	0,00			
126	39,6	0,00			
127	39,6	0,00			
128	39,6	0,00			
129	39,6	0,00			
130	39,6	0,00			

6° TROFEO LAGO DI BRACCIANO

Compilato da:

CARMINE FALLARINO

Partenza / Arrivo:

TREVIGNANO ROMANO --BRACCIANO--

Grado di difficoltà:



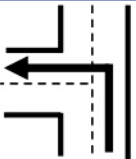

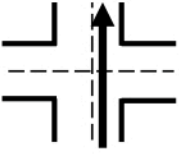

FACILE

Distanza Totale:

62,6

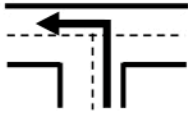



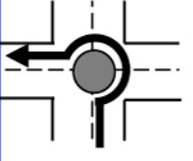



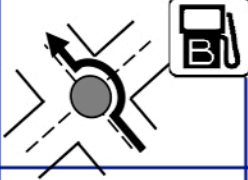













**IN MANCANZA DI INDICAZIONI PROSEGUIRE DIRITTO
PER INFO. 3355695326**


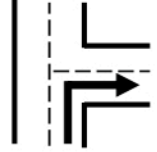








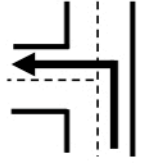



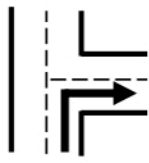

N°	KM. T.	KM. P.	Simbolo	Note-INDICAZIONI	FOTO
1	0,0	0,00		FARE UN INVERSIONE A U	
2	0,3	0,30		GIRARE A SINISTRA DIREZIONE BRACCIANO ROMA	
3	0,5	0,20		PROSEGUIRE DRITTO	

N°	KM. T.	KM. P.	Simbolo	Note-INDICAZIONI	FOTO
4	0,8	0,30		TENERE LA DESTRA	
5	0,9	0,10		GIRARE SUBITO A SINISTRA DIREZIONE DIREZIONE BRACCIANO	
6	3,3	2,43		FARE ATTENZIONE CURVA PERICOLOSA A DESTRA TRATTORIA VICARELLO	
7	9,3	6,00		TENERE LA SINISTRA DIREZIONE ANGUILLARA ROMA	
8	9,9	0,58		TENERE LA SINISTRA DIREZIONE ANGUILLARA ROMA	
9	10,6	0,69		AL SEMAFORO PROSEGUIRE DRITTO	
10	13,2	2,63		GIRARE A DESTRA DIREZIONE BRACCIANO VILLA CLEMENTINA V. SAN CELSO	
11	15,0	1,75		 VIGILI DEL FUOCO GIRARE A SINISTRA ROMA CERVETERI	
12	15,0	0,03		PASSARE SOTTO IL PONTE DELLA FERROVIA	
13	15,3	0,25		ROTATORIA 2 USCITA DIREZIONE CERVETERI AUTOSTRADA	
14	15,4	0,13		GIRARE A DESTRA VIA VALLE FORESTA	

N°	KM. T.	KM. P.	Simbolo	Note-INDICAZIONI	FOTO
15	13,6	0,12		GIRARE A DESTRA PER INIZIO PROVE CRONOMETRATE	
16	13,6	0,10		PROVE	
17	13,6	0,03		PC 20 METRI 30 SECONDI 6"	
18	13,7	0,03		PC 21 METRI 25 SECONDI 5"	
19	13,7	0,20		PC 22 METRI 30 SECONDI 5"	
20	13,8	0,15		PC 23 METRI 80 SECONDI 15"	
21	14,0	0,30		PC 24 METRI 30 SECONDI 5"	
22	14,2	0,25		PC 25 METRI 25 SECONDI 5"	
23	14,5	0,30		PC 26 METRI 30 SECONDI 6"	
24	14,5	0,01		GIRARE A DESTRA	
25	14,7	0,20		GIRARE A SINISTRA SU VIA VALLE FORESTA	

N°	KM. T.	KM. P.	Simbolo	Note-INDICAZIONI	FOTO
26	14,9	0,22		GIRARE A SINISTRA SU VIA SETTEVENE PALO	
27	15,1	0,14		IMMETTERSI NELLA ROTATORIA 3 USCITA DIREZIONE MANZIANA-OSPEDALE	
28	17,1	2,04		ROTATORIA 3 USCITA V ARTURO PERUGINI	
29	17,6	0,50		ROTATORIA 2 USCITA RESTARE SU V. ARTURO PERUGINI	
30	18,0	0,34		ROTATORIA 2 USCITA INGRESSO CENTRO COMMERCIALE	
31	18,2	0,20		IN FONDO AL RETTILINIO INIZIO PROVE	
32	18,2	0,01		PC 27 METRI 30 SECONDI 6"	
33	18,2	0,03		PC 28 METRI 35 SECONDI 6"	
34	18,6	0,40		PC 29 METRI 45 SECONDI 9"	
35	18,6	0,05		PC 30 METRI 55 SECONDI 10"	
36	18,7	0,10		PC 31 METRI 100 SECONDI 19"	

N°	KM. T.	KM. P.	Simbolo	Note-INDICAZIONI	FOTO
37	18,8	0,03		PC 32 METRI 30 SECONDI 5"	
38	18,8	0,03		PC 33 METRI 35 SECONDI 6"	
39	18,8	0,01		PROSEGUIRE DRITTO	
40	19,0	0,16		GIRARE A SINISTRA SU V. SANDRO PERTINI	
41	19,5	0,52		ROTATORIA 2 USCITA V ARTURO PERUGINI	
42	19,8	0,33		ROTATORIA 3 USCITA V ARTURO PERUGINI	
43	20,4	0,54		ROTONDA 1 USCITA	
44	20,5	0,15		GIRARE A SINISTRA VIA PRINCIPE DI NAPOLI	
45	20,9	0,40		GIRARE A DESTRA VIA AURELIO STAFFI	
46	21,2	0,24		GIRARE A SINISTRA PRENDERE LA STRADA CENTRALE VIA GARIBALDI	
47	21,3	0,12		GIRARE A DESTRA VIA TRENTO	

N°	KM. T.	KM. P.	Simbolo	Note-INDICAZIONI	FOTO
48	22,2	0,90		GIRARE A SINISTRA VIA AGOSTINO FAUSTI	
49	22,3	0,12		PIAZZA 1 MAGGIO TENERE LA SINISTRA DIREZIONE LAGO TREVIGNANO	
50	22,4	0,11		TENERE LA DESTRA DIREZIONE LAGO STRADA IN DISCESA	
51	23,0	0,60		GIRARE A SINISTRA DIREZIONE AZZURRA VIA DI PONTE VECCHIO	
52	23,6	0,59		STOP TENERE LA SINISTRA SU VIA CIRCULAGUALE	
53	24,0	0,36		GIRARE A DESTRA X RISTORANTE ALFREDO VIA SPOSETTA NUOVA	
54	24,0	0,00			
55	24,0	0,00			
56	24,0	0,00			
57	24,0	0,00			
58	24,0	0,00			

N°	KM. T.	KM. P.	Simbolo	Note-INDICAZIONI	FOTO
59	24,0	0,00			
60	24,0	0,00			
61	24,0	0,00			
62	24,0	0,00			
63	24,0	0,00			
64	24,0	0,00			
65	24,0	0,00			
66	24,0	0,00			
67	24,0	0,00			
68	24,0	0,00			
69	24,0	0,00			

N°	KM. T.	KM. P.	Simbolo	Note-INDICAZIONI	FOTO
70	24,0	0,00			
71	24,0	0,00			
72	24,0	0,00			
73	24,0	0,00			
74	24,0	0,00			
75	24,0	0,00			
76	24,0	0,00			
77	24,0	0,00			
78	24,0	0,00			
79	24,0	0,00			
80	24,0	0,00			

N°	KM. T.	KM. P.	Simbolo	Note-INDICAZIONI	FOTO
81	24,0	0,00			
82	24,0	0,00			
83	24,0	0,00			
84	24,0	0,00			
85	24,0	0,00			
86	24,0	0,00			
87	24,0	0,00			
88	24,0	0,00			
89	24,0	0,00			
90	24,0	0,00			
91	24,0	0,00			

N°	KM. T.	KM. P.	Simbolo	Note-INDICAZIONI	FOTO
92	24,0	0,00			
93	24,0	0,00			
94	24,0	0,00			
95	24,0	0,00			
96	24,0	0,00			
97	24,0	0,00			
98	24,0	0,00			
99	24,0	0,00			
100	24,0	0,00			
101	24,0	0,00			
102	24,0	0,00			

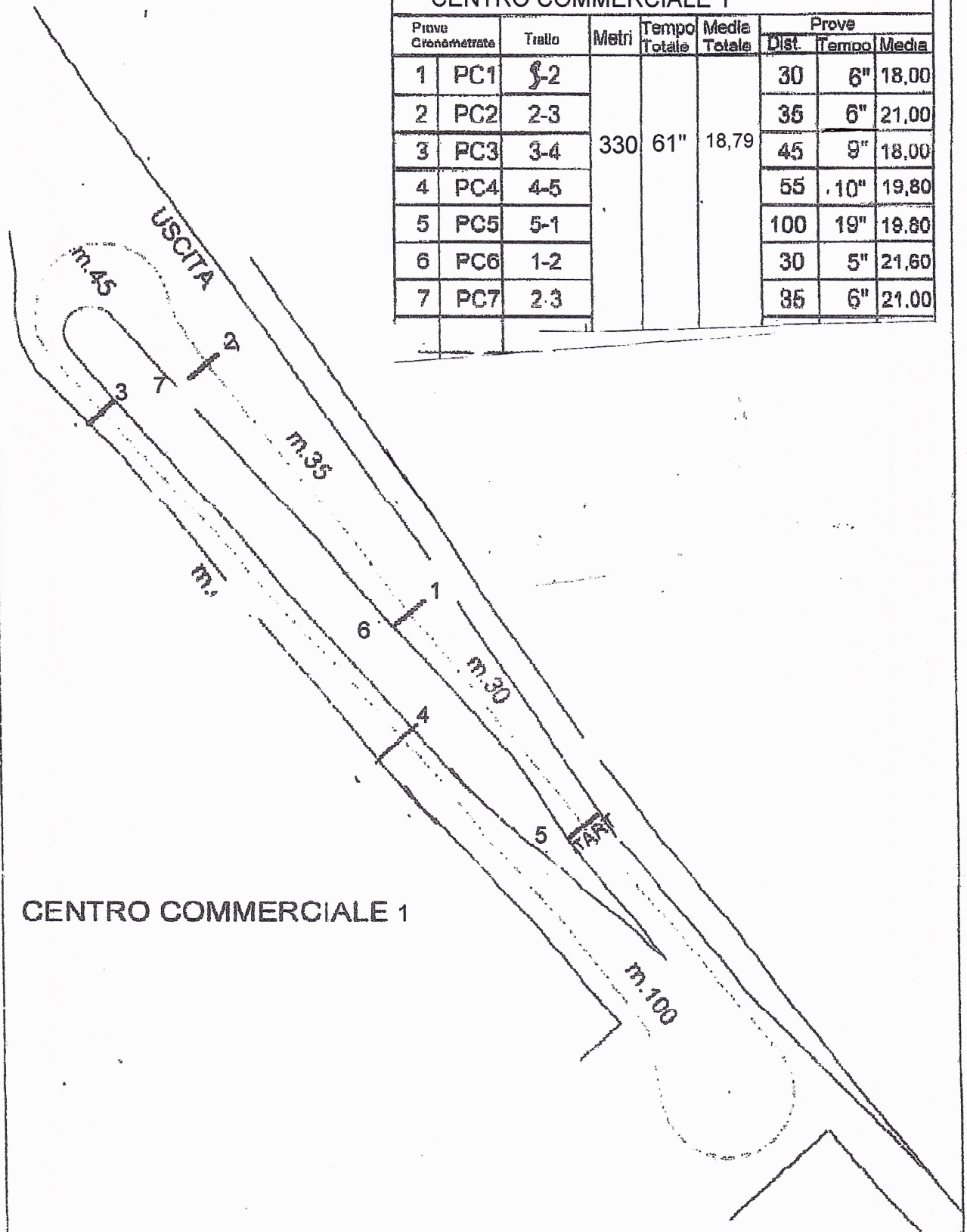
N°	KM. T.	KM. P.	Simbolo	Note-INDICAZIONI	FOTO
103	24,0	0,00			
104	24,0	0,00			
105	24,0	0,00			
106	24,0	0,00			
107	24,0	0,00			
108	24,0	0,00			
109	24,0	0,00			
110	24,0	0,00			
111	24,0	0,00			
112	24,0	0,00			
113	24,0	0,00			

N°	KM. T.	KM. P.	Simbolo	Note-INDICAZIONI	FOTO
114	24,0	0,00			
115	24,0	0,00			
116	24,0	0,00			
117	24,0	0,00			
118	24,0	0,00			
119	24,0	0,00			
120	24,0	0,00			
121	24,0	0,00			
122	24,0	0,00			
123	24,0	0,00			
124	24,0	0,00			

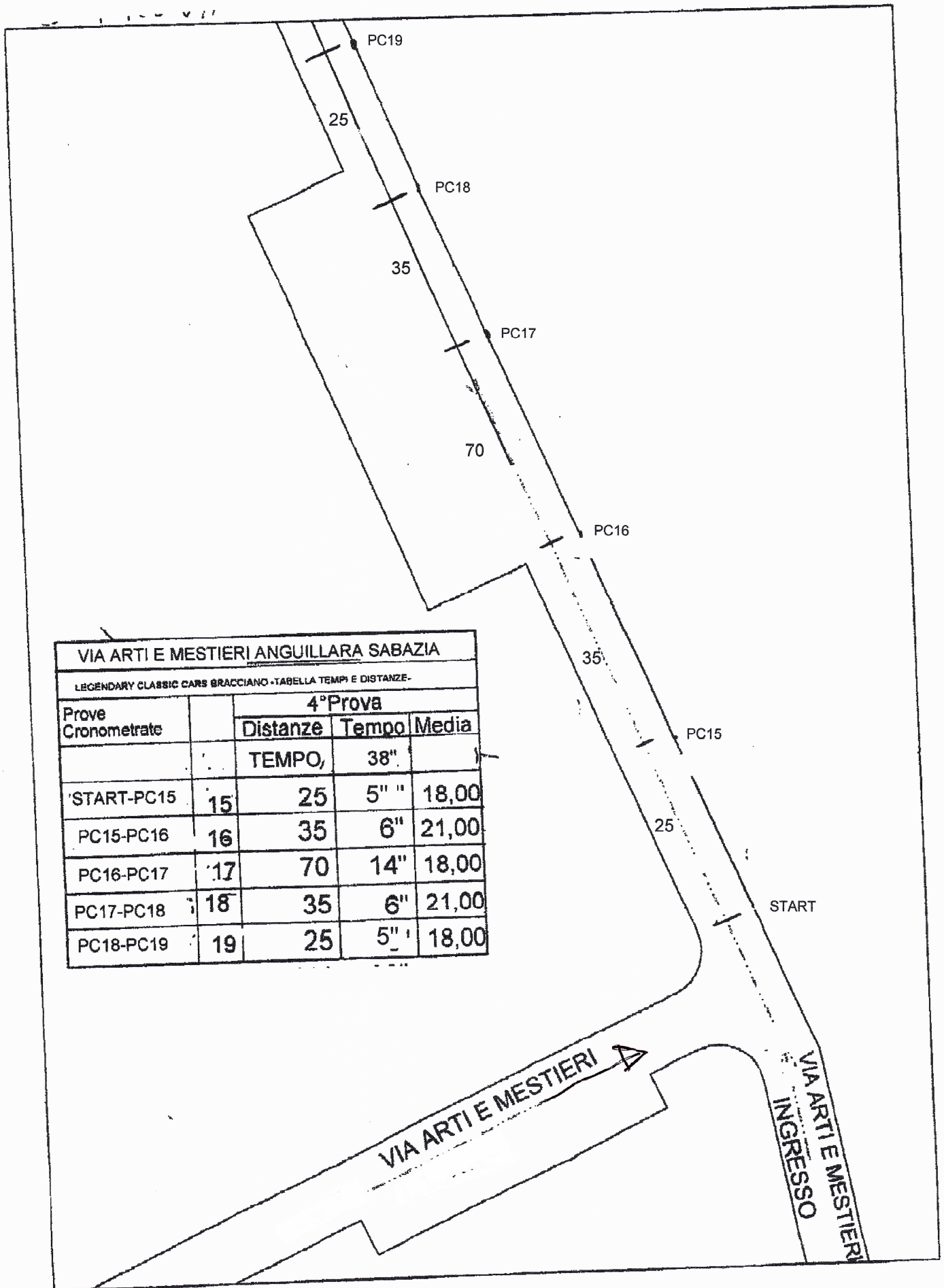
N°	KM. T.	KM. P.	Simbolo	Note-INDICAZIONI	FOTO
125	24,0	0,00			
126	24,0	0,00			
127	24,0	0,00			
128	24,0	0,00			
129	24,0	0,00			
130	24,0	0,00			

LEGENDARY CLASSIC CAR BRACCIANO - 23 APRILE 2023

LEGENDARY CLASSIC CAR - TABELLA TEMPI E DISTANZE -								
CENTRO COMMERCIALE 1								
Prove Cronometrate	Tratto	Metri	Tempo Totale	Media Totale	Prove			
					Dist.	Tempo	Media	
1	PC1	1-2	330	61"	18,79	30	6"	18,00
2	PC2	2-3				35	6"	21,00
3	PC3	3-4				45	9"	18,00
4	PC4	4-5				55	10"	19,80
5	PC5	5-1				100	19"	19,80
6	PC6	1-2				30	5"	21,60
7	PC7	2-3				85	6"	21,00



CENTRO COMMERCIALE 1



VIA ARTI E MESTIERI ANGUILLARA SABAZIA

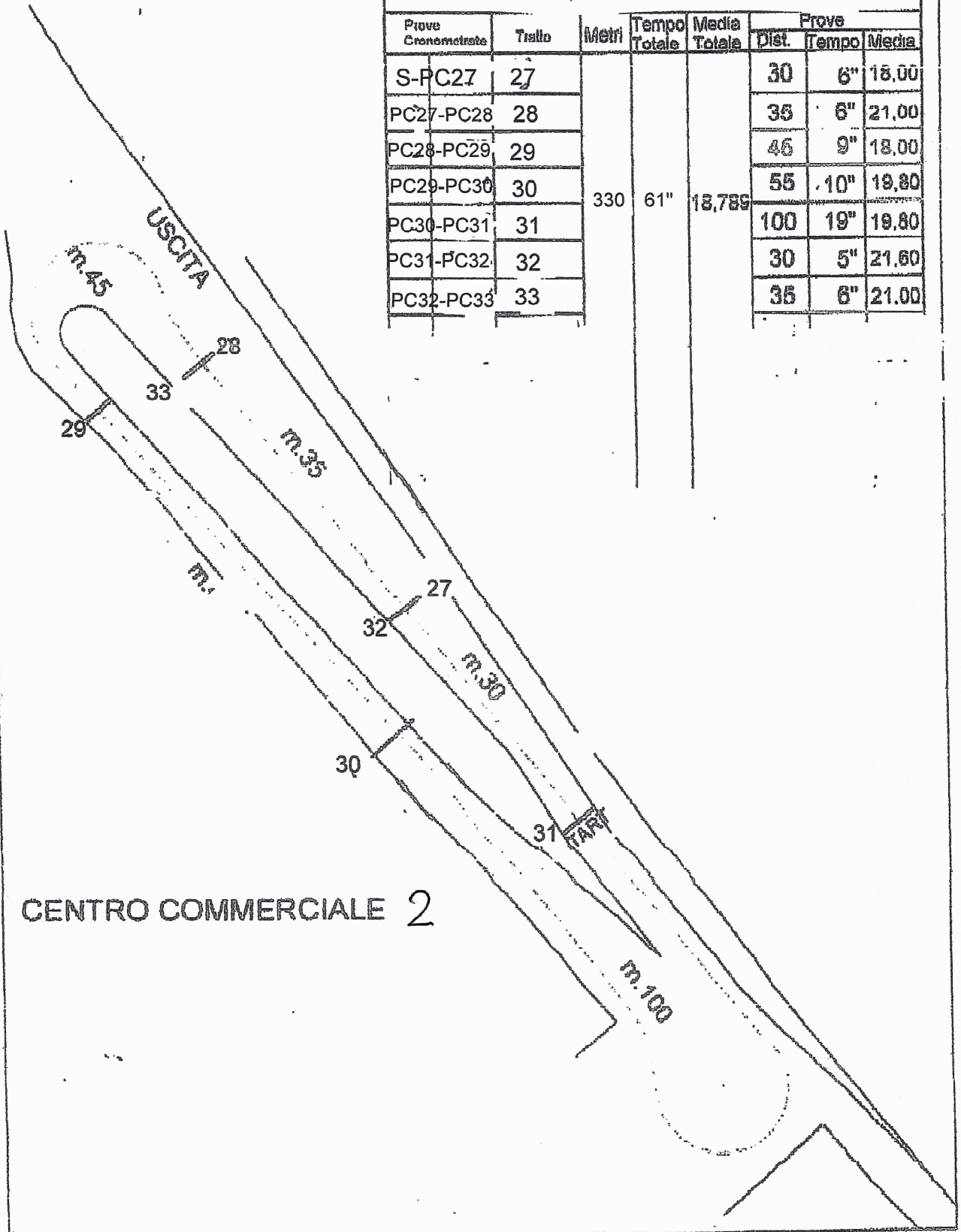
LEGENDARY CLASSIC CARS BRACCIANO - TABELLA TEMPI E DISTANZE -

Prove Cronometrate		4° Prova		
		Distanze	Tempo	Media
		TEMPO,	38"	
START-PC15	15	25	5" "	18,00
PC15-PC16	16	35	6" "	21,00
PC16-PC17	17	70	14" "	18,00
PC17-PC18	18	35	6" "	21,00
PC18-PC19	19	25	5" "	18,00

LEGENDARY CLASSIC CAR BRACCIANO .

PROVA

LEGENDARY CLASSIC CAR -TABELLA TEMPI E DISTANZE-							
Prove Cronometrate	Tratto	Metri	Tempo Totale	Media Totale	Prove		
					Dist.	Tempo	Media
S-PC27	27	330	61"	18,789	30	6"	18,00
PC27-PC28	28				35	6"	21,00
PC28-PC29	29				45	9"	18,00
PC29-PC30	30				55	10"	19,80
PC30-PC31	31				100	19"	19,80
PC31-PC32	32				30	5"	21,60
PC32-PC33	33				35	6"	21,00



CENTRO COMMERCIALE 2